UNIVERSIDAD DE LOS ANDES

CENTRO JARDÍN BOTÁNICO DE MÉRIDA

Huma-Net

VALIDACIÓN DEL DIAGNÓSTICO COMUNITARIO

SELVA
Sembrando Los Valores Ambientales

Argelia Contreras
Geógrafo
HUMANIC

CUENCA DEL RÍO MILLA

Contenido

- Introducción
- Cuadro resumen del diagnóstico
- Cuenca del Río Milla
- Comunidad
- Gráficos de las variables por sectores
- Metodología del diagnóstico
- Recomendaciones

Introducción

El observar a una comunidad ecológicamente significativa es mirar como se inter-relacionan las personas, como se manejan sus roles, las organizaciones y los eventos podemos ver la comunidad como una serie de sistemas, tenemos una mejor oportunidad de diseñar proyectos, sistemas y servicios, que se aproximen a las necesidades de la comunidad.

Una de las piedras angulares de la perspectiva del PROYECTO SELVA, corresponde a la integración de la comunidad a los valores ambiéntales para rescatar, cuidar, preservar,y mantener las variables ambiéntales respecto al entorno social.

La perspectiva ecológica es la evaluación de un escenario natural a fin de rediseñar el contexto que gira entorno a un problema social, de manera que un problema comunitario especifico se altere a medida que el medio ambiente que lo contiene también se modifica. Es por esto que determinar la realidad a través del Diagnostico realizado es importante ,debido a la veracidad de los datos obtenidos por el instrumento de la encuesta del censo total que se implemento en la comunidad y que determinan las debilidades y fortalezas según las variables consideradas.

CUENCA DEL RÍO MILLA

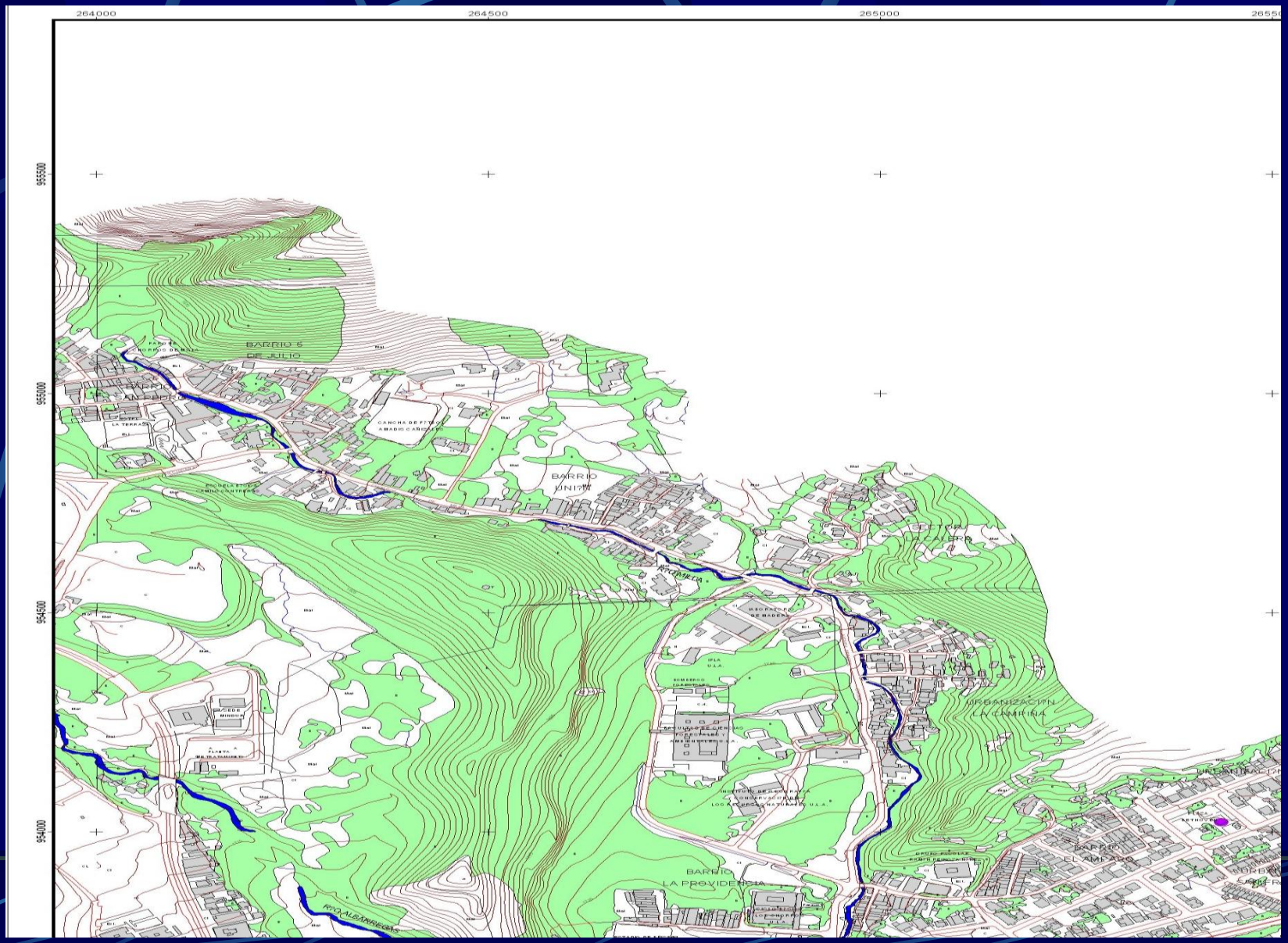

Comunidad

Se denomina comunidad a un sistema o grupo social de raíz local, que se diferencia en el seno de la propia sociedad de que es parte en base a características, particularidades e intereses compartidos por sus miembros y sus subsistemas que incluyen:

Localidad geográfica, interdependencia, interacción psicosocial, con un sentido de permanencia a la comunidad, e identificada con sus símbolos e instituciones.

SELVA

Reencuentro
SELVA

CUADRO RESUMEN DEL DIAGNÓSTICO

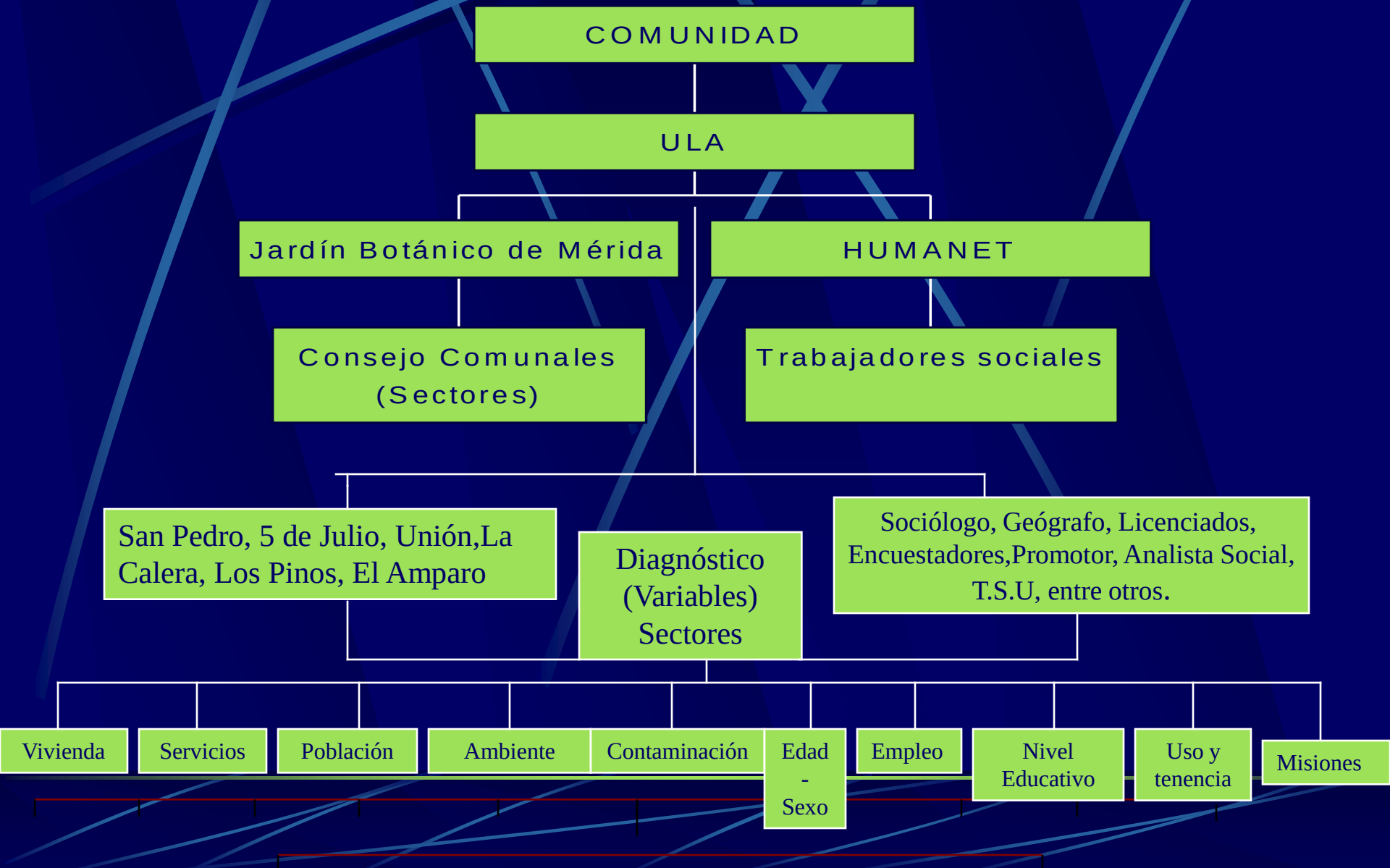

Gráficos de las variables por sectores

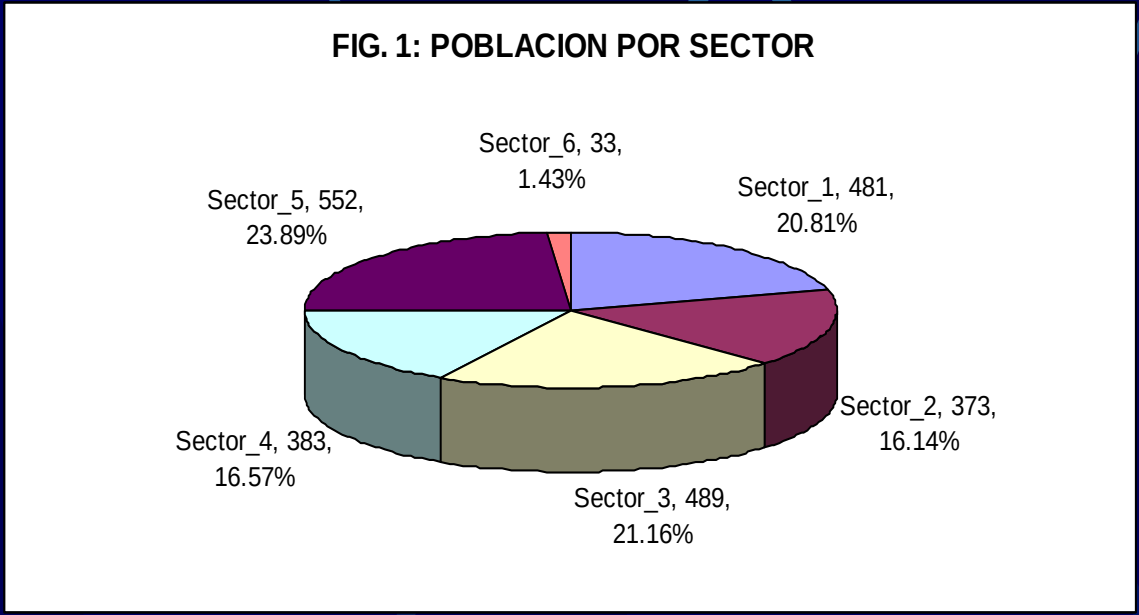

Pirámide Poblacional

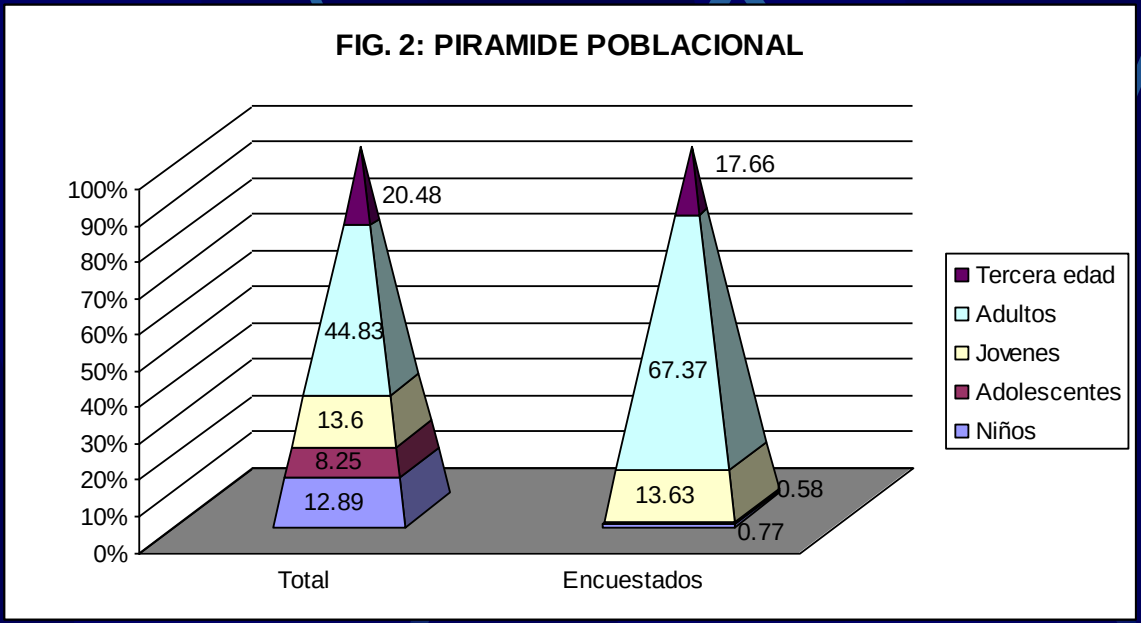

Población según sexo

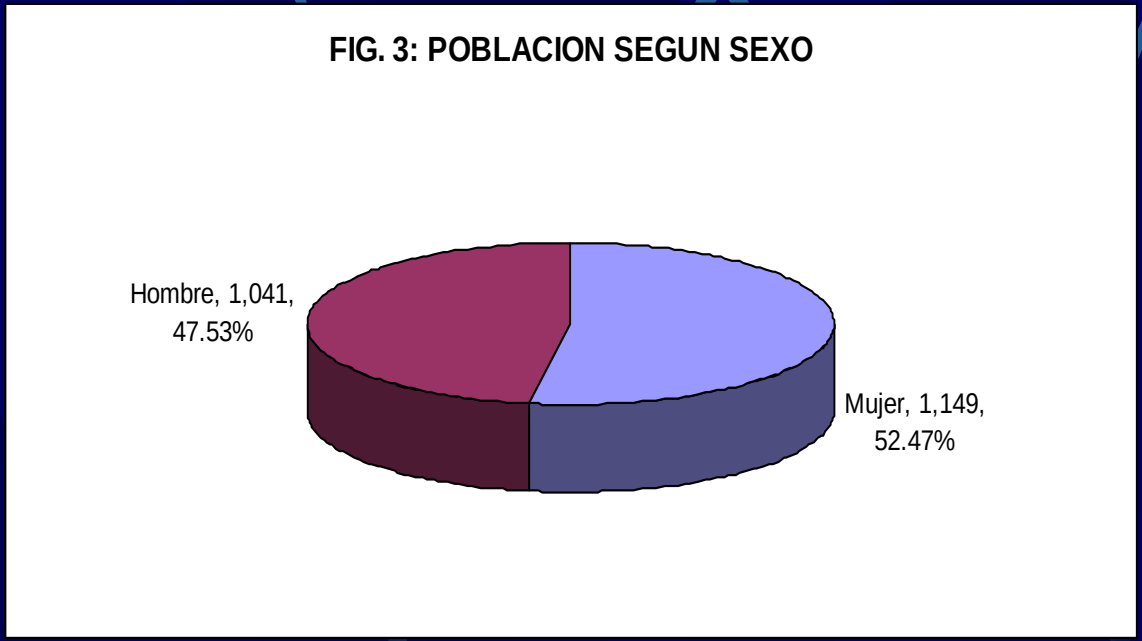

Tipo de Vivienda

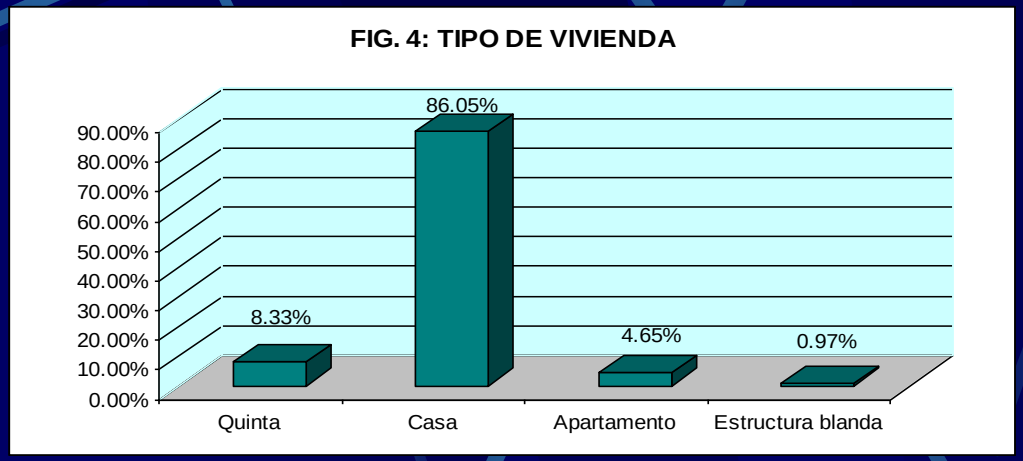

Estado de vivienda por sector

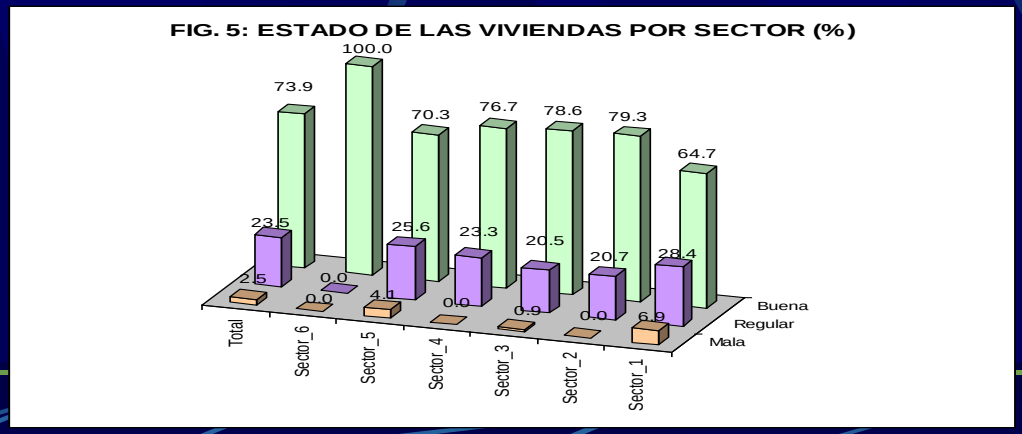

Tenencia de la vivienda

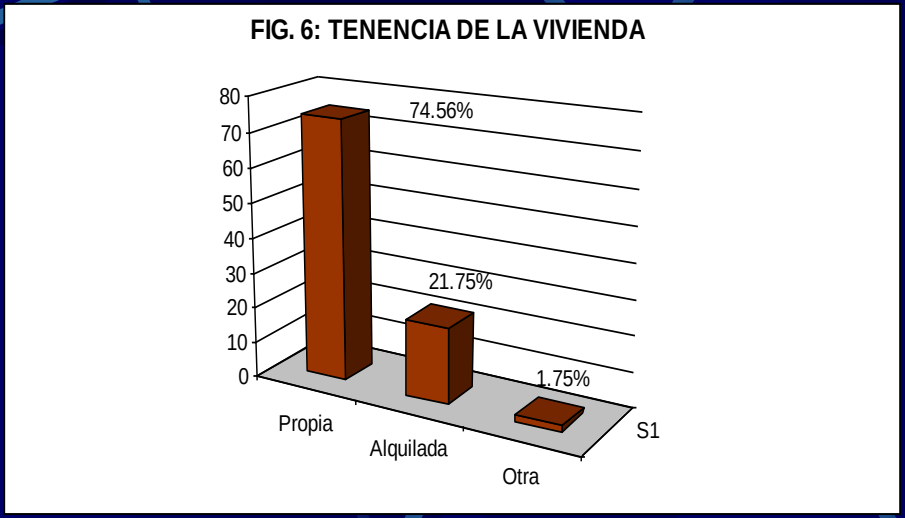

Uso de la vivienda

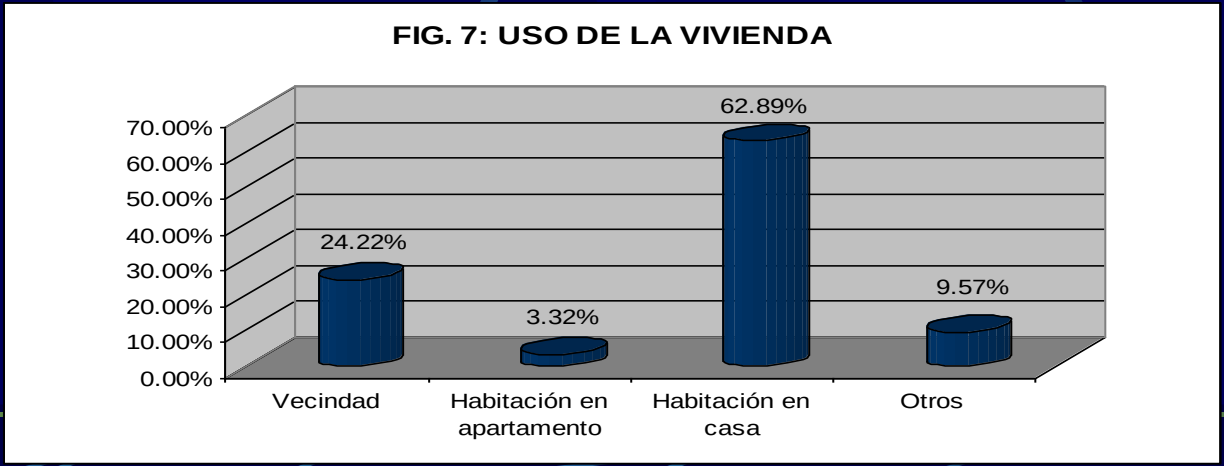

Recolección de basura por sector

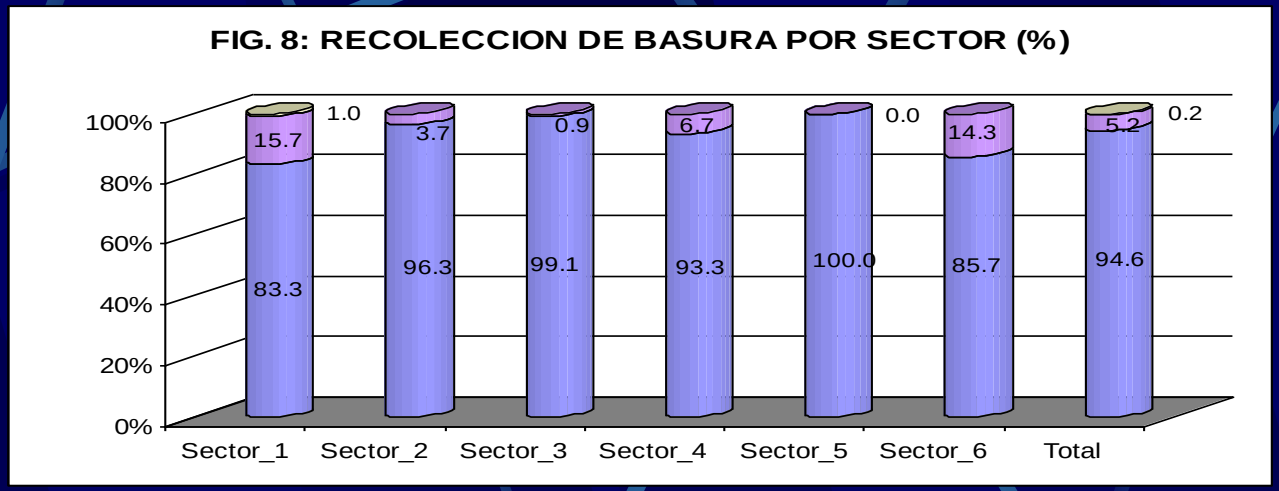

Valoración del río Milla

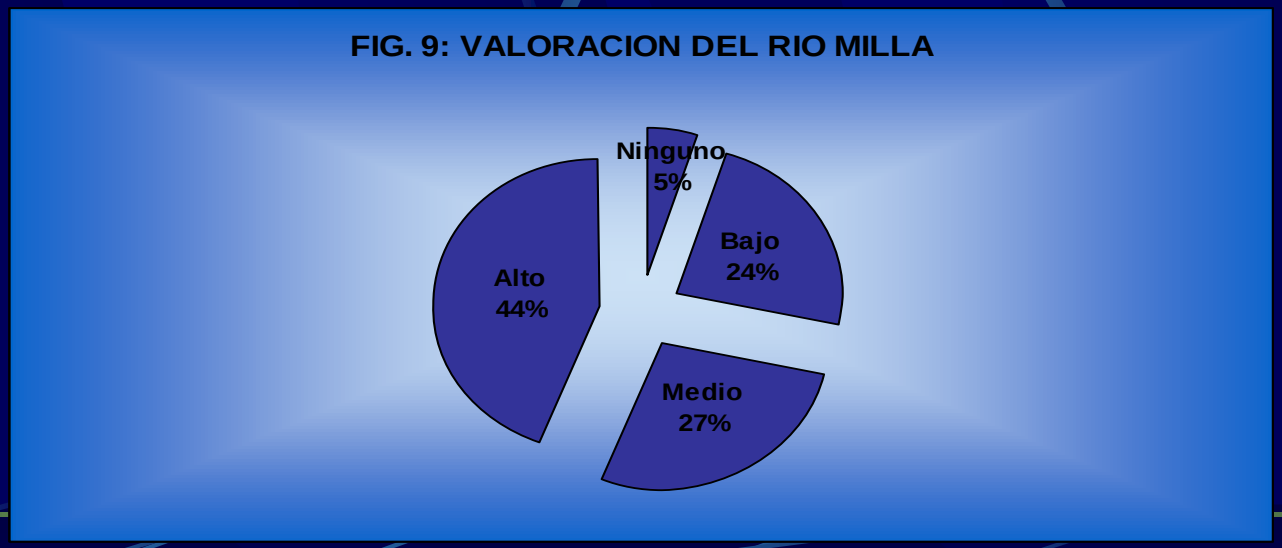

Tipo de contaminación de la zona

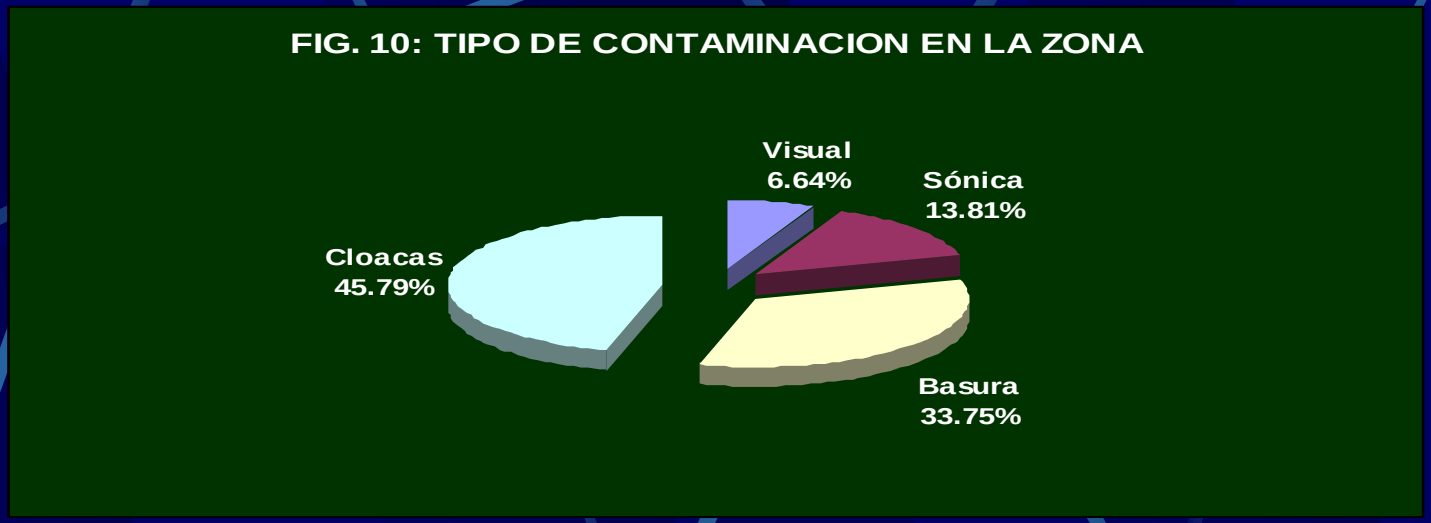

Disposición a participar en actividades ambientales

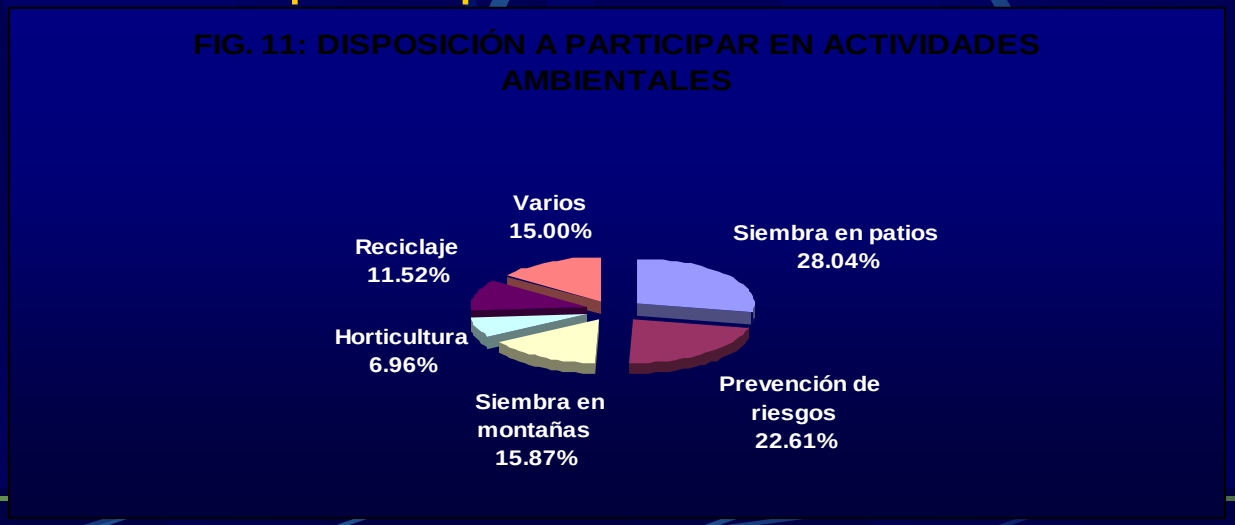

Nivel educativo

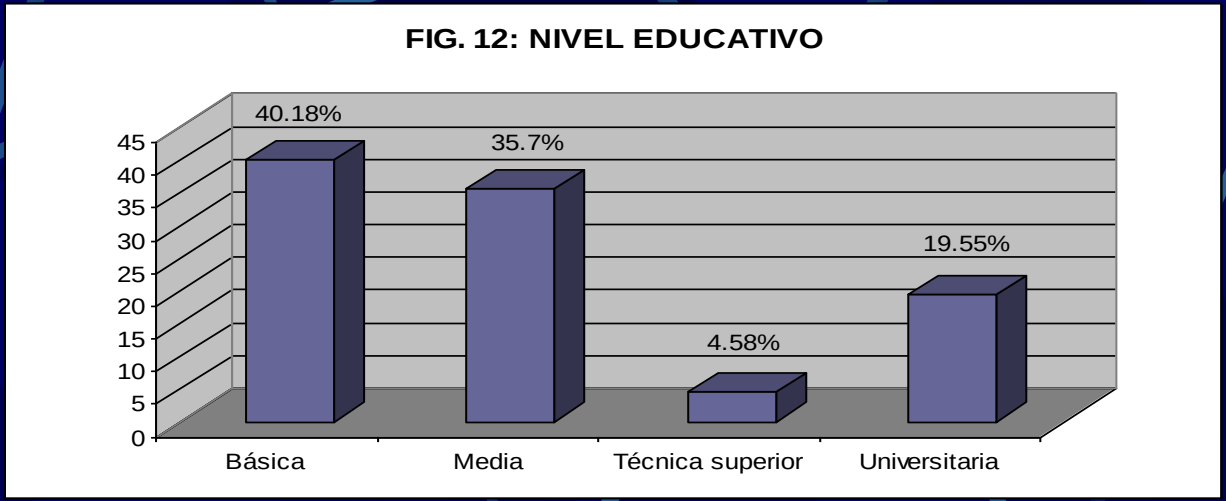

Nivel de ocupación

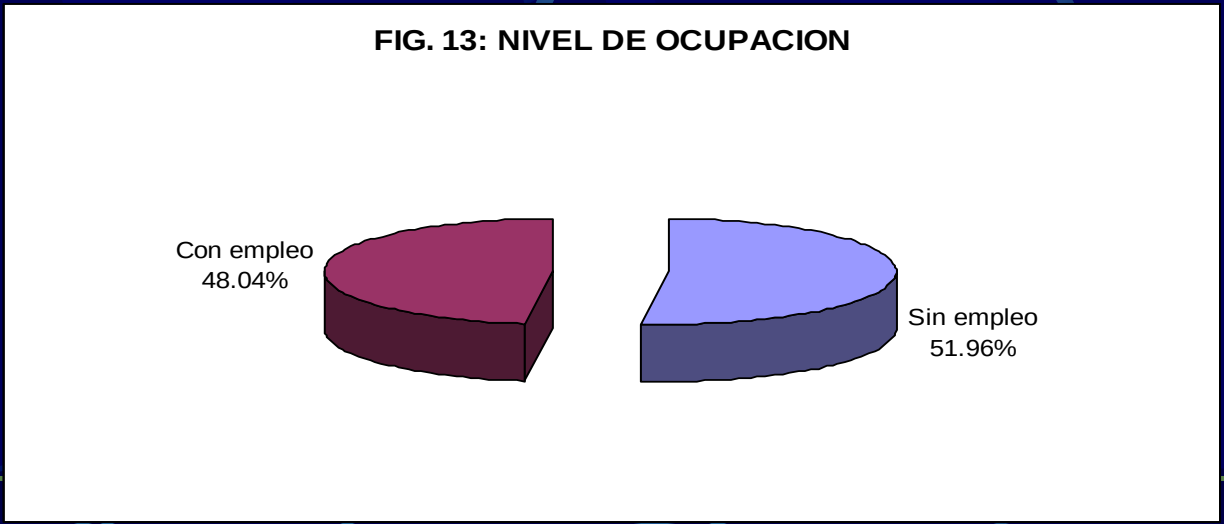

Nivel de participación en misiones

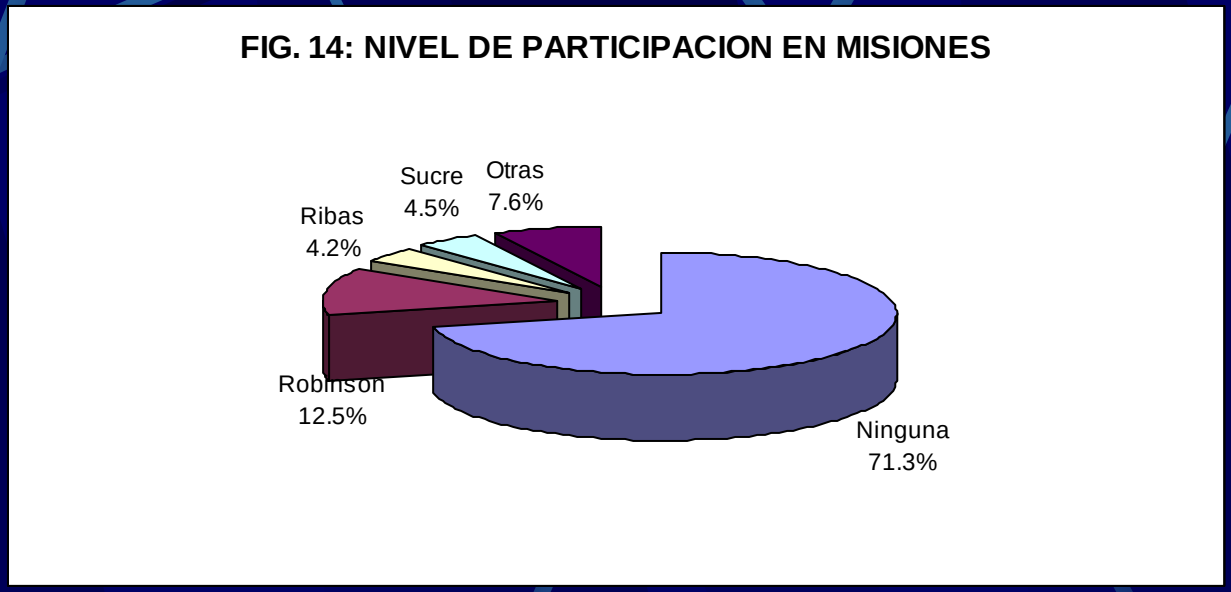

Metodología

En el trabajo realizado se consideró un proceso por fases, que permitieron el contacto directo con la comunidad en el área de estudio siendo permitido por los grupos pertenecientes a la organización comunitaria, vigentes denominados Consejos Comunales. Que por su parte tienen un ámbito o área geográfica definida y tiene por objeto crear,desarrollar,integrar,organizar el debido funcionamiento interno,y su relación con los órganos del estado, para la formulación, ejecución y control de las políticas públicas.

Fue así como a través de un trabajo comunitario y previo que se permite, incluir el **PROYECTO SELVA** (sembrando los valores ambientales),a la comunidad que forma parte de la cuenca del Río Milla. Concediendo utilizar el instrumento de la encuesta discutida y aprobada para el levantamiento de la información en cuánto al encuestamiento total realizado. Considerando así detectar las debilidades y fortalezas de las variables en estudio, obteniendo los datos de las estadísticas actualizadas de la realidad socio-económica-ambiental de los habitantes que hacen vida en la cuenca.

Recomendaciones

El adoptar la perspectiva ecológica significaría, desligar el enfoque en nuestras comunidades, de nuestras aspiraciones e intereses personales, o institucionales,y en lugar a ello, convertir las circunstancias y los eventos locales en el objetivo importante de nuestro trabajo. Aquello significaría hacer cosas nuevas y diferentes, conocer la complejidad de la comunidad como un todo a fin de identificar los talentos y recursos que todavía están presentes. Significa identificar a aquellas personas que se interesen por su comunidad.

SILENCIO
POR FAVOR

BOMBEROS FORESTALES
U.L.A.

POSADA TURIS
EL REMANSO
LOS CHORROS

FOTOCOPIAS



Rocas no consolidadas de 3 y más metros de diámetro arrastradas por la crecida.

GRACIAS...